


Nr.	Datum	Änderungen	bearb.



Der Bürgermeister
32754 Detmold
Fachbereich 5
Tiefbau und
Immobilienmanagement

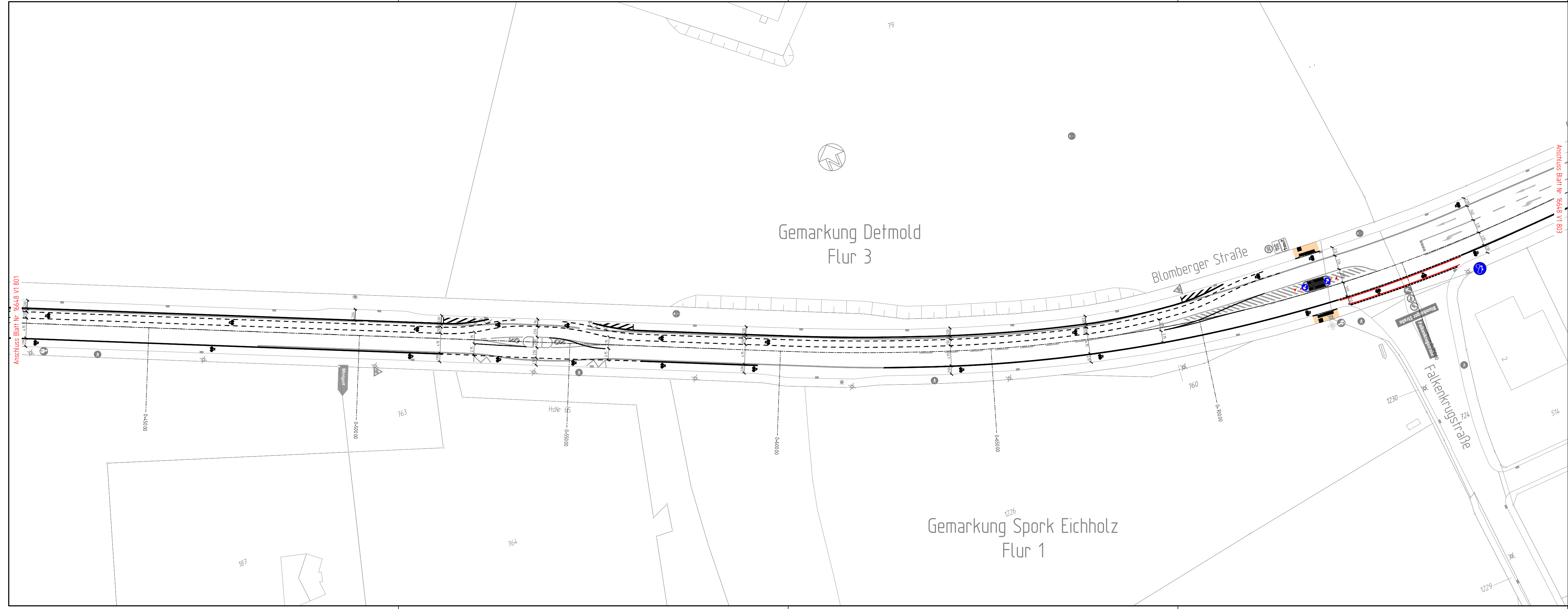
Lageplan

Maßstab: 1:500

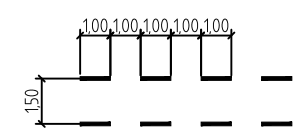


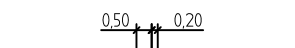

16648 V1 801

bearb.: März 23 Menke
gez.: März 23 Langer
gepr.:
Detmold, den

**Vorplanung
Variante 1
Radfahrstreifen**
Blomberger Straße
OT Detmold



Zeichenerklärung

- Markierung gepl.
-  unterbrochener Schmalstrich (S) (12cm) 11
 -  Fahrbahnbegrenzung, durchgehender Breitstrich (B) (25cm)
 -  Piktogramm Radfahrer
 -  Radfahrertur, Breitstrich (25cm) (B) 2.5.1
 -  Fahrstreifenbegrenzung / Fahrbahnbegrenzung, durchgehender Schmalstrich (S) (12cm) rot


Markierung vorh.



Markierung vorh. entfernen



Nr.	Datum	Änderungen	bearb.

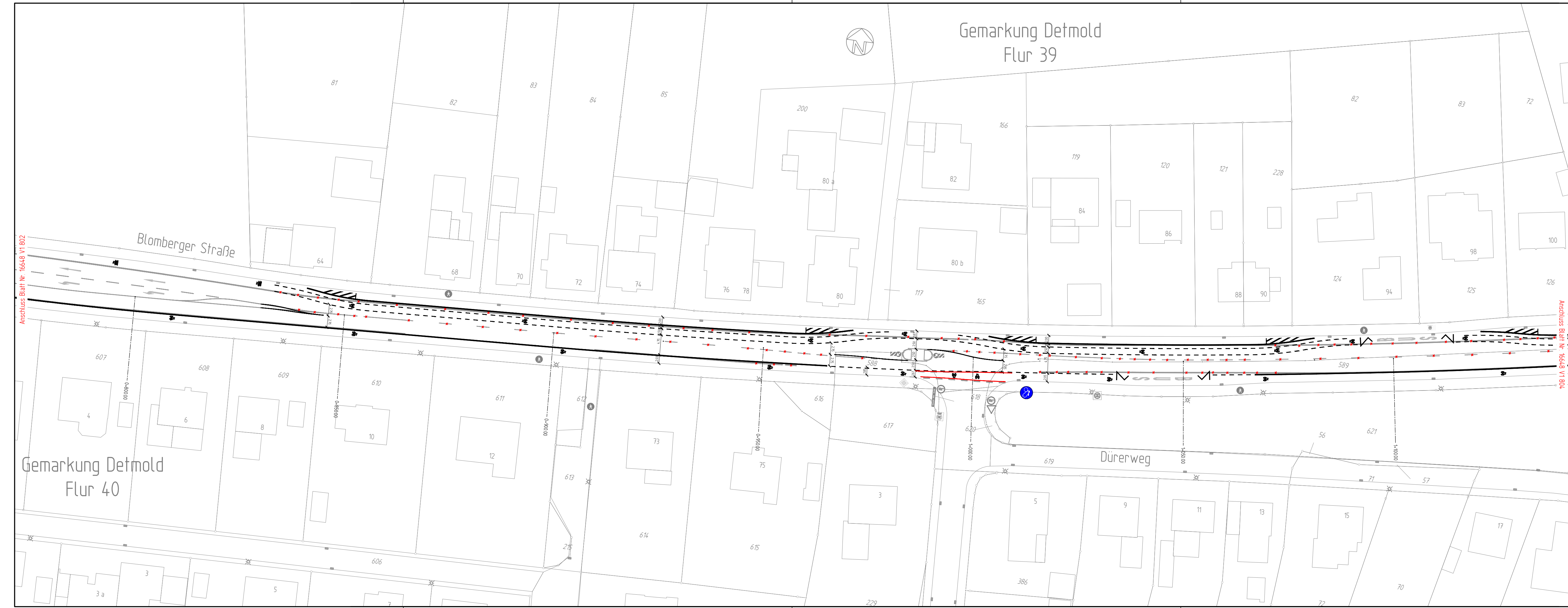


DETMOld
Kulturstadt
im Teutoburger Wald

Der Bürgermeister
32754 Detmold
Fachbereich 5
Tiefbau und
Immobilienmanagement

**Vorplanung
Variante 1
Radfahrstreifen**
Blomberger Straße
OT Detmold

Lageplan
Maßstab: 1:500
16648 V1 802
bearb.: März 23 Menke
gez.: März 23 Langer
gepr.:
Detmold, den



Zeichenerklärung

Markierung gepl.

unterbrochener Schmalstrich (IS) 12cm 11

Fahrbahnbegrenzung durchgehender Breitstrich (25cm)

Piktogramm Radfahrer

Radfahrerfur, Breitstrich (25cm) 2.51

Fahrstreifenbegrenzung / Fahrbahnbegrenzung durchgehender Schmalstrich (IS) 12cm rot

Markierung vorh.

Markierung vorh. entfernen

Nr.	Datum	Änderungen	bearb.

Der Bürgermeister
32754 Detmold
Fachbereich 5
Tiefbau und
Immobilienmanagement

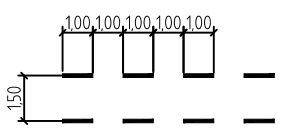
**Vorplanung
Variante 1
Radfahrstreifen**
Blomberger Straße
OT Detmold

Lageplan
Maßstab: 1:500
16648 V1 803
bearb.: März 23 Menke
gez.: März 23 Langer
gepr.:
Detmold, den



Zeichenerklärung

Markierung gepl.



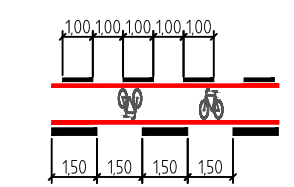
unterbrochener Schmalstrich (S) (12cm) 11



Fahrbahnbegrenzung durchgehender Breitstrich (25cm)



Piktogramm Radfahrer



Radfahrerfurt, Breitstrich (25cm) 25.1
Fahrfreienbegrenzung / Fahrbahnbegrenzung durchgehender Schmalstrich (S) (12cm) rot

Markierung vorh.



Markierung vorh. entfernen



Nr.	Datum	Änderungen	bearb.



Der Bürgermeister
32754 Detmold
Fachbereich 5
Tiefbau und
Immobilienmanagement

**Vorplanung
Variante 1
Radfahrstreifen**
Blomberger Straße
OT Detmold

Lageplan

Maßstab: 1:500

16648 V1 804

bearb.: März 23 Menke

gez.: März 23 Langer

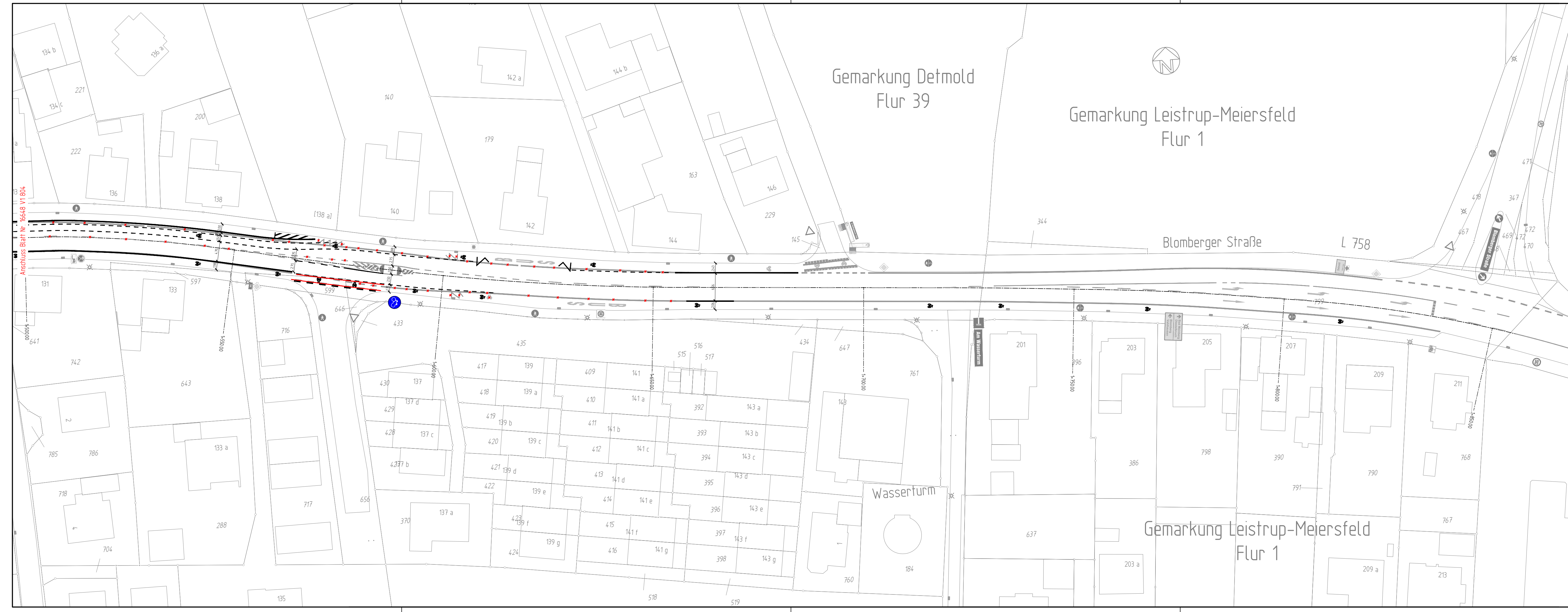
gepr.:

Detmold, den

.....

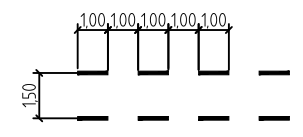
Gemarkung Detmold
Flur 39

Gemarkung Leistrup-Meiersfeld
Flur 1



Zeichenerklärung

Markierung gepl.



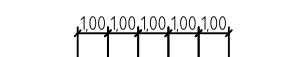
unterbrochener Schmalstrich (S) (12cm) 11



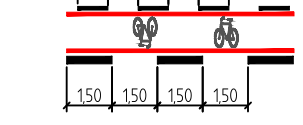
Fahrbahnbegrenzung, durchgehender Breitstrich (25cm)



Piktogramm Radfahrer



Radfahrerfurt, Breitstrich (25cm) 25.1



Fahrfreienbegrenzung / Fahrbahnbegrenzung, durchgehender Schmalstrich (S) (12cm) rot

Markierung vorh.



Markierung vorh. entfernen



Nr.	Datum	Änderungen	bearb.



Der Bürgermeister
32754 Detmold
Fachbereich 5
Tiefbau und
Immobilienmanagement

Vorplanung
Variante 1
Radfahrstreifen
Blomberger Straße
OT Detmold

Lageplan

Maßstab: 1:500

16648 V1 805

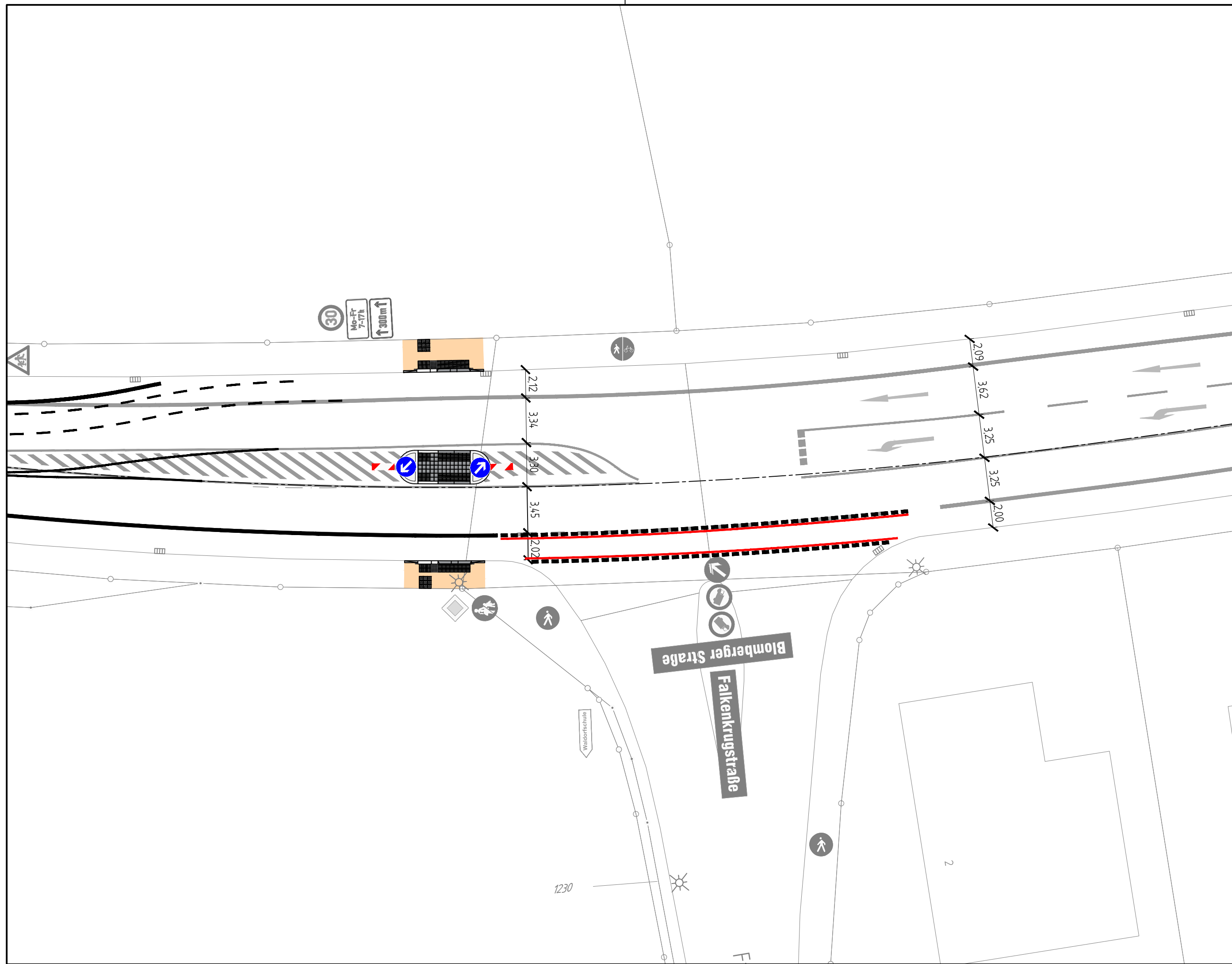
bearb.: März 23 Menke

gez.: März 23 Langer

gepr.:

Detmold, den

.....



Nr.	Datum	Änderungen	bearb.



Der Bürgermeister
32754 Detmold
Fachbereich 5
Tiefbau und
Immobilienmanagement

Vorplanung
Querunginsel
**Blomberger Straße
Falkenkrugstraße**

OT Detmold

Lageplan

Maßstab: 1:250

16648 V1 802_1

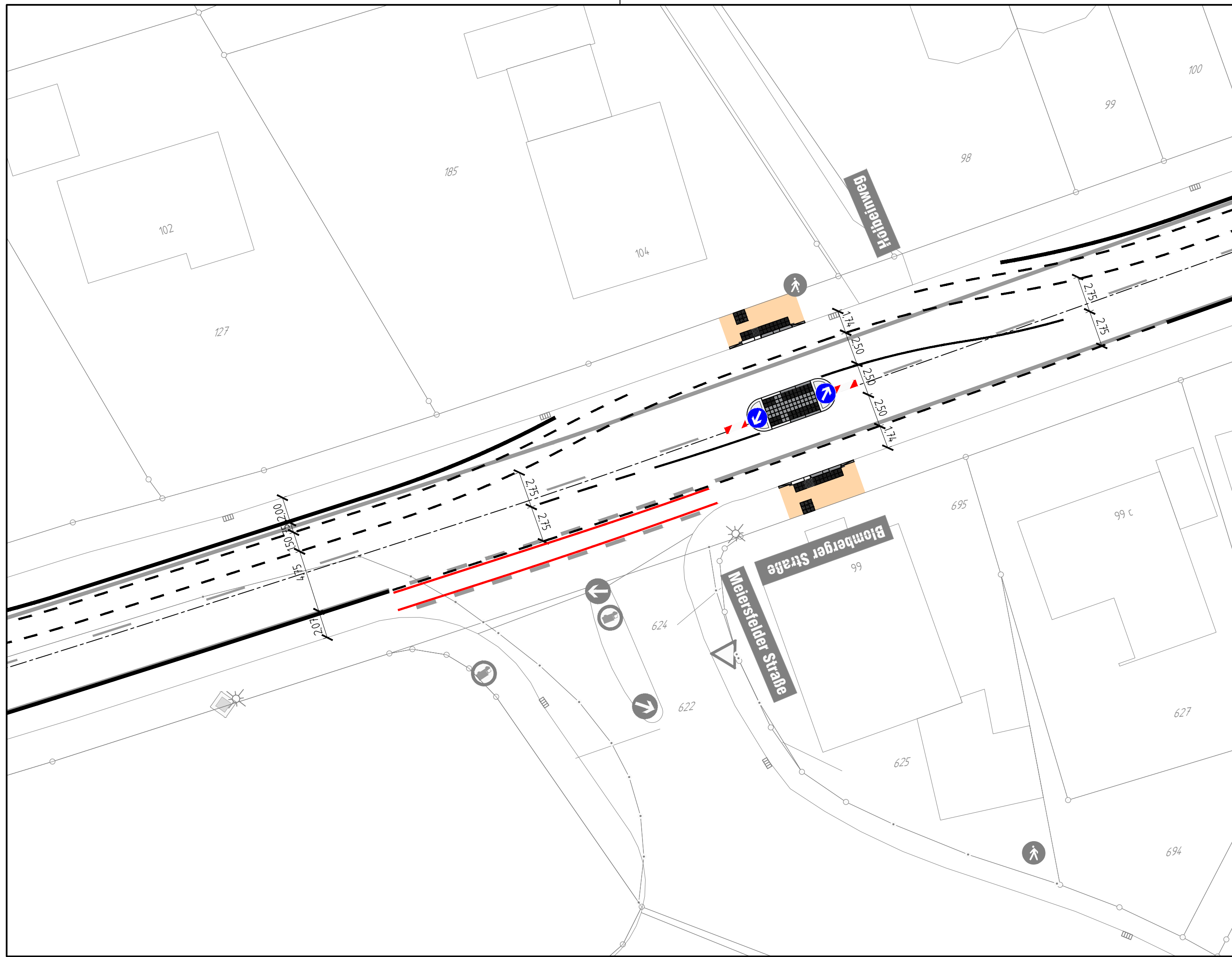
bearb.: Juli 23 Menke

gez.: Juli 23 Langer


gepr.:

Detmold, den

.....



Nr.	Datum	Änderungen	bearb.

 Kulturstadt im Teutoburger Wald		Der Bürgermeister 32754 Detmold Fachbereich 5 Tiefbau und Immobilienmanagement
Vorplanung Querunginsel Blomberger Straße Meiersfelder Straße OT Detmold		Lageplan Maßstab: 1:250 16648 V1 804_1 bearb.: Juli 23 Menke gez.: Juli 23 Langer gepr.: Detmold, den